EL VALOR DE SABER DÓNDE

MOVILOC

SERVICIO AVANZADO DE LOCALIZACIÓN Y GESTIÓN DE FLOTAS A TRAVÉS DE INTERNET

QUÉ ES MOVILOC®

MOVILOC® es un servicio avanzado de localización, seguimiento y gestión de flotas de vehículos.

MOVILOC® ofrece a las empresas una herramienta sencilla e intuitiva que les permite a las empresas mejorar la gestión y eficiencia operacional de su flota de vehículos.

Es un servicio desarrollado y mantenido por **GMV**, un grupo empresarial tecnológico con presencia internacional. Sus empleados -en la actualidad consta de más de 1.500-, el modelo operacional y los valores de la cultura empresarial de **GMV** están orientados a asegurar que cada cliente reciba exactamente aquello que necesita.

CONOZCA LA ACTIVIDAD DE SUS VEHÍCULOS EN TIEMPO REAL CON COBERTURA INTERNACIONAL

En todo momento podrá saber dónde se encuentra cada uno de los vehículos de su flota.

- Tendrá control de los retrasos, paradas y desvíos de ruta.
- Aumentará la seguridad del conductor, del vehículo y de la carga.
- Mejorará la calidad del servicio prestado.

GESTIÓN DE ALARMAS

En tiempo real estará informado de las incidencias y situaciones anómalas que se produzcan en su flota.

- Aviso de entrada / salida de zonas predeterminadas.
- Aviso de no paso por puntos señalados a horas programadas.
- Aviso para el mantenimiento de los vehículos.
- Aviso de paradas prolongadas.
- Alarmas de excesos de velocidad.

INFORMES

MOVILOC® ofrece una amplia variedad de informes que permiten obtener información de valor tanto a los gestores de la flota como a los directivos de la empresa.

INFORMES DE GESTIÓN.

- Visualización de la localización de los vehículos en tiempo real.
- Informe de actividad diaria (tiempos de parada, tiempos de conducción, km recorridos, consumos).
- Informe de visitas a sus puntos de interés
- Informe de cumplimientos de rutas.
- Informe de histórico de volcados

INFORMES DE CONTROL DE USO DE LOS VEHÍCULOS.

- Excesos de velocidad
- Utilización indebida del vehículo

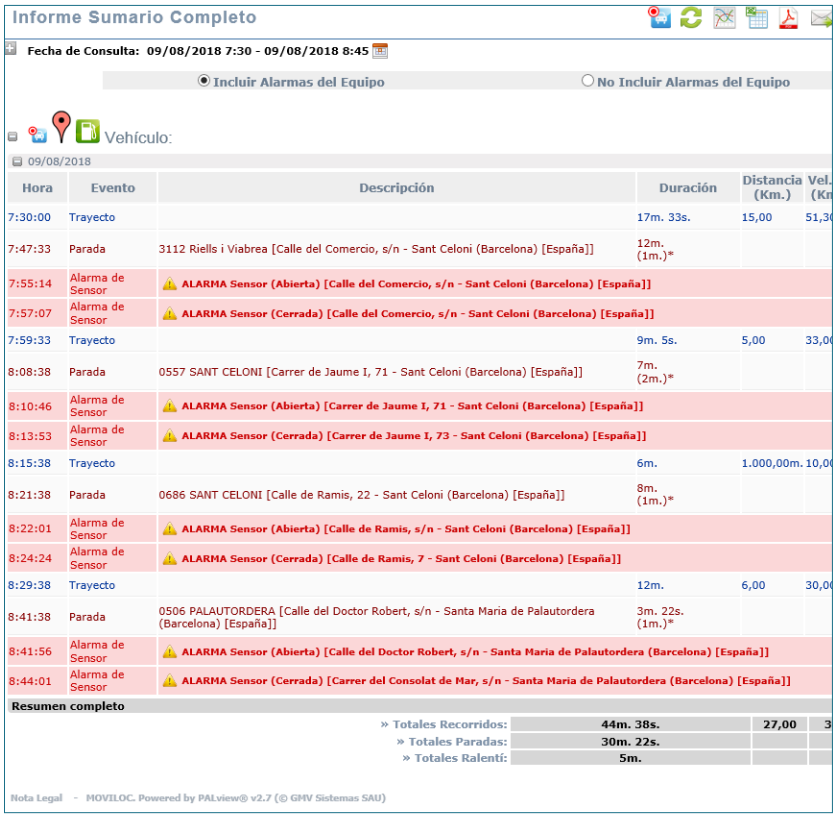

Informe Sumario Completo

Fecha de Consulta: 09/08/2018 7:30 - 09/08/2018 8:45

Incluir Alarmas del Equipo | No Incluir Alarmas del Equipo

Vehículo:

09/08/2018

Hora	Evento	Descripción	Duración	Distancia (Km.)	Vel. (Km
7:30:00	Trayecto		17m. 33s.	15,00	51,3
7:47:33	Parada	3112 Riells i Viabrea [Calle del Comercio, s/n - Sant Celoni (Barcelona) [España]]	12m. (1m.)*		
7:55:14	Alarma de Sensor	ALARMA Sensor (Abierta) [Calle del Comercio, s/n - Sant Celoni (Barcelona) [España]]			
7:57:07	Alarma de Sensor	ALARMA Sensor (Cerrada) [Calle del Comercio, s/n - Sant Celoni (Barcelona) [España]]			
7:59:33	Trayecto		9m. 5s.	5,00	33,0
8:08:38	Parada	0557 SANT CELONI [Carrer de Jaume I, 71 - Sant Celoni (Barcelona) [España]]	7m. (2m.)*		
8:10:46	Alarma de Sensor	ALARMA Sensor (Abierta) [Carrer de Jaume I, 71 - Sant Celoni (Barcelona) [España]]			
8:13:53	Alarma de Sensor	ALARMA Sensor (Cerrada) [Carrer de Jaume I, 73 - Sant Celoni (Barcelona) [España]]			
8:15:38	Trayecto		6m.	1.000,00m.	10,0
8:21:38	Parada	0686 SANT CELONI [Calle de Ramis, 22 - Sant Celoni (Barcelona) [España]]	8m. (1m.)*		
8:22:01	Alarma de Sensor	ALARMA Sensor (Abierta) [Calle de Ramis, s/n - Sant Celoni (Barcelona) [España]]			
8:24:24	Alarma de Sensor	ALARMA Sensor (Cerrada) [Calle de Ramis, 7 - Sant Celoni (Barcelona) [España]]			
8:29:38	Trayecto		12m.	6,00	30,0
8:41:38	Parada	0506 PALAUTORDERA [Calle del Doctor Robert, s/n - Santa Maria de Palautordera (Barcelona) [España]]	3m. 22s. (1m.)*		
8:41:56	Alarma de Sensor	ALARMA Sensor (Abierta) [Calle del Doctor Robert, s/n - Santa Maria de Palautordera (Barcelona) [España]]			
8:44:01	Alarma de Sensor	ALARMA Sensor (Cerrada) [Carrer del Consolat de Mar, s/n - Santa Maria de Palautordera (Barcelona) [España]]			

Resumen completo

» Totales Recorridos:	44m. 38s.	27,00	3
» Totales Paradas:	30m. 22s.		
» Totales Ralentí:	5m.		

Nota Legal - MOVILOC. Powered by PALview® v2.7 (© GMV Sistemas SAU)

ACTUALIZACIÓN CONTINUA DE HERRAMIENTAS Y CARTOGRAFÍA

- Incorporamos periódicamente nuevas funcionalidades gracias a nuestro equipo de I+D dedicado en exclusiva al desarrollo y mantenimiento de **MOVILOC®**.
- La cartografía, en propiedad de GMV, la actualizamos anualmente.

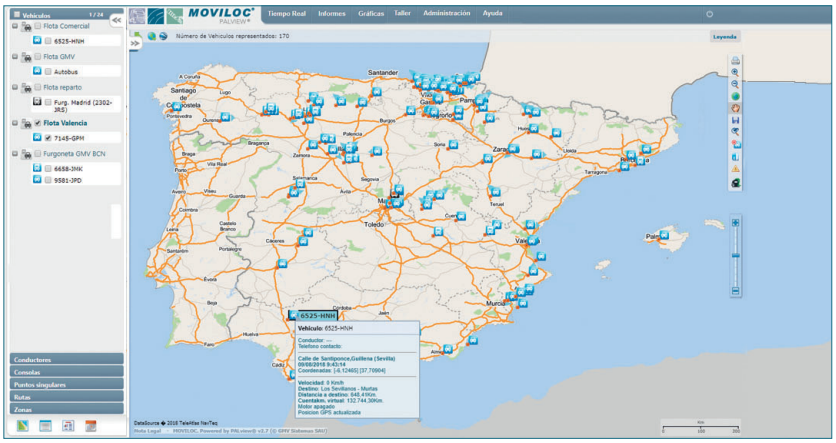

PERIFÉRICOS

- Sensores de temperatura que permiten llevar un estricto control la cadena de frío.
- Sensor de apertura de puertas
- Descarga y tratamiento de los datos del tacógrafo digital.
- Botón de pánico e inmovilizador del vehículo que le permite actuar de manera inmediata en caso de emergencia o robo del vehículo.

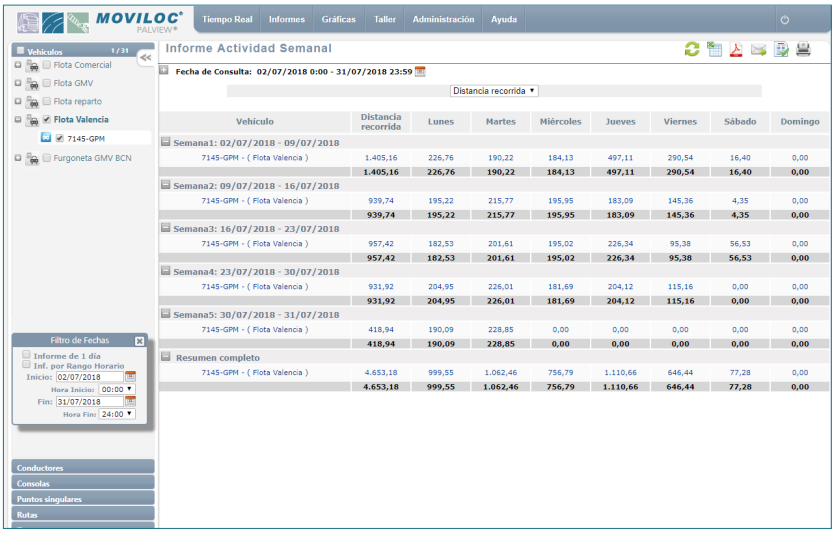

MOVILOC PALVIEW® | Tiempo Real | Informes | Gráficas | Taller | Administración | Ayuda

Vehículos 1 / 31

- Flota Comercial
- Flota GMV
- Flota reparto
- Flota Valencia
  - 7145-GPM
- Furgoneta GMV BCN

Filtro de Fechas

Informe de 1 día

Inf. por Rango Horario

Inicio: 02/07/2018 Hora Inicio: 00:00

Fin: 31/07/2018 Hora Fin: 24:00

Conductores | Consolas | Puntos singulares | Rutas

Informe Actividad Semanal

Fecha de Consulta: 02/07/2018 0:00 - 31/07/2018 23:59

Distancia recorrida

Vehículo	Distancia recorrida	Lunes	Martes	Miércoles	Jueves	Viernes	Sábado	Domingo
Semana1: 02/07/2018 - 09/07/2018								
7145-GPM - (Flota Valencia)	1.405,16	226,76	190,22	184,13	497,11	290,54	16,40	0,00
	1.405,16	226,76	190,22	184,13	497,11	290,54	16,40	0,00
Semana2: 09/07/2018 - 16/07/2018								
7145-GPM - (Flota Valencia)	939,74	195,22	215,77	195,95	183,09	145,36	4,35	0,00
	939,74	195,22	215,77	195,95	183,09	145,36	4,35	0,00
Semana3: 16/07/2018 - 23/07/2018								
7145-GPM - (Flota Valencia)	957,42	182,53	201,61	195,02	226,34	95,38	56,53	0,00
	957,42	182,53	201,61	195,02	226,34	95,38	56,53	0,00
Semana4: 23/07/2018 - 30/07/2018								
7145-GPM - (Flota Valencia)	931,92	204,95	226,01	181,69	204,12	115,16	0,00	0,00
	931,92	204,95	226,01	181,69	204,12	115,16	0,00	0,00
Semana5: 30/07/2018 - 31/07/2018								
7145-GPM - (Flota Valencia)	418,94	190,09	228,85	0,00	0,00	0,00	0,00	0,00
	418,94	190,09	228,85	0,00	0,00	0,00	0,00	0,00
Resumen completo								
7145-GPM - (Flota Valencia)	4.653,18	999,55	1.062,46	756,79	1.110,66	646,44	77,28	0,00
	4.653,18	999,55	1.062,46	756,79	1.110,66	646,44	77,28	0,00

CÓMO FUNCIONA MOVILOC®

El servicio **MOVILOC®** consiste en la instalación de un equipo móvil embarcado en el vehículo, que se encarga de calcular la posición y recoger datos del vehículo, así como de retransmitirlos a una plataforma central, denominada **PALVIEW®**, desarrollada y mantenida enteramente por **GMV**. **PALVIEW®** almacena todos los datos de los vehículos minuto a minuto de por vida e implementa todas las herramientas necesarias para que los usuarios realicen una gestión de su flota a través de cualquier PC conectado a Internet.

BENEFICIOS DE MOVILOC® PARA SU EMPRESA

MEJORA LA EFICIENCIA OPERACIONAL DE SU FLOTA.

Su empresa dispone de todos los datos de la operativa diaria de su flota de vehículos, lo cual le permite planificar de forma óptima los recursos móviles de su organización, mejorar el tiempo de respuesta, aumentar el número de servicios realizados y ofrecer un valor añadido que le diferencia de su competencia.

MEJORA LA ATENCIÓN AL CLIENTE.

La empresa de transporte no está sola, y es cada vez más consciente de que clientes, contratistas u organismos reguladores le demandan cada vez más el acceso a los datos que proporciona el servicio de gestión y localización de flotas **MOVILOC®**.

OPTIMIZACIÓN DE COSTES.

El análisis de las rutas y el análisis del uso de los vehículos se traducen en un aumento de la productividad de la flota y en una reducción significativa de sus principales costes operacionales.

- Disminución de kilómetros innecesarios
- Disminución de horas de trabajo improductivas
- Disminución del consumo de combustible optimizando rutas

MOVILOC® EN ESPAÑA

- Valladolid
- Madrid
- Barcelona
- Sevilla
- Valencia

983 546 541
902 023 003
info@moviloc.com
www.mociloc.com

Un servicio de

gmv INNOVATING SOLUTIONS